

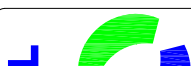


Technical drawing of a plot of land. The plot is divided into three sections labeled I-8e, I-8f, and I-8g. The hatched area is labeled I-8f. Dimensions are given: 50.03 for the height of the hatched area and 20.00 for its width. Various points are marked with circles and numbers: 27, 28, 29, 30, 31, 32, 127, 128, 129. A scale bar at the bottom right indicates 'Escala: 1/500'.

GEOPUNTOS REFERENCIADOS		
Índice	X	Y
128	562421,303	4791956,552
129	562441,301	4791955,665

LEYENDA	
	Arqueta Fenosa
	Arqueta Telefonica
	Pozo Fenosa
	Pozo Baja Tensión
	Arqueta Alumbrado
	Arqueta Electricidad
	Boca de Riego
	Bomberos
	Llave paso
	Pozo Abastecimiento
	Pozo Extinción Incendios
	Pozo Fecales
	Pozo Pluviales

 <p>VIPEGA Oficina Técnica C/Anso Senra 25-oficinas loc.6 El Burgo-Culleredo Tfno/Fax: 981650412 Móvil: 617393850/610299224 e-mail: proyectos@vipegal.com</p>	<p>SUPERFICIE</p> <p>1.000,00m²</p>	<p>TÍTULO</p> <p>PARCELA RESULTANTE I-8F</p>	<p>REF. CATASTRAL</p> <p>2319506NH6921N0001LL</p>
	<p>EDIFICABILIDAD</p> <p>700m²</p>	<p>Fase 2 , Pol.Industrial de Piadela</p>	<p>FINCA REGISTRAL SUP. REGISTRAL</p> <p>24809 1.000,00m²</p>
	<p>Nº TRABAJO</p> <p>FI04011009</p>	<p>SOLICITADO POR</p> <p>Junta de Compensación UE-2. Plan Parcial de Piadela</p>	
<p>LOCALIDAD</p> <p>Piadela,Betanzos, (A CORUÑA)</p>	<p>ESCALA</p> <p>Las Indicadas</p>	<p>Nº PLANO FORMATO</p> <p>15 de 36 A4</p>	
<p>AUTOR</p> <p>Antonio Pedregal Rodríguez</p> <p>Ingeniero Técnico Agrícola. Colegiado Nº 1.067</p>	<p>FIRMA DEL AUTOR</p> 	<p>ARCHIVO</p> <p>FI04011009 .DWG</p>	<p>FECHA</p> <p>AGOSTO 2009</p>